

Nível Digital Leica LS

Excelente conforto,
resultados acurados



Nível Digital Leica LS - Mais conforto com resultados extremamente **confiáveis**

As complexas infraestruturas de hoje exigem as mais altas acurácias quando estabelecendo e definindo as alturas de referência. Somente os profissionais mais experientes em medição são confiáveis para esta demanda, mas normalmente é uma tarefa tediosa. Os anos de experiência fizeram a Leica Geosystems compreender o que um profissional precisa ter, para executar tarefas de alto foco e de modo confiável no dia a dia. Agora, um nível digital foi desenvolvido para oferecer conforto e precisão nunca antes experimentado nestes projetos desafiadores. Os Níveis Digitais Leica LS oferecem a facilidade de funções automatizadas com a precisão líder de 0.2 mm para completar de modo rápido e confiável a coleta de dados para os projetos. Basta apontar para o seu alvo e com o toque de um botão, todos os passos do nivelamento serão completados com facilidade automatizada.

Lucre com a experiência da Leica Geosystems como inventora e líder da indústria de níveis digitais. Com o compromisso de sempre melhorar, nós desenvolvemos esse instrumento para oferecer uma experiência agradável em campo, ajudando a aliviar a fadiga humana. Na medição de estruturas, estradas, ferrovias ou pontes para trabalhos de primeira ordem, os níveis digitais Leica LS adicionam conforto para as mais diversas aplicações complexas de nivelamento.



Hardware preciso

Funções automatizadas e acurácia líder de 0.2 mm para miras Invar padrão oferecem uma confiabilidade inigualável. A precisão começa com a bolha de nível eletrônica para a instalação dos instrumentos. Depois de pressionar um botão, verificações automáticas da inclinação são feitas a cada medição. O autofoco integrado não só encontra o alvo mais rápido mas também aumenta a acurácia da medição através da maximização do contraste da mira.



União do campo com o escritório

A confortável experiência em campo dos níveis digitais Leica LS não termina em campo. Depois de transferir facilmente os dados para o escritório, o Leica Infinity processa os seus resultados no escritório sem complicação. O software intuitivo Infinity apresenta os dados complexos do nivelamento de um modo fácil de entender. Combine tabelas com gráficos ou ainda dados do projeto de verificação da seção em uma janela para uma visão geral das linhas de nivelamento, cálculos de linha ou ajustamentos.

ACC»

Atendimento ao cliente com apenas um clique

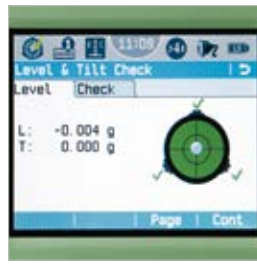
Através do Active Customer Care (ACC), uma rede global de profissionais experientes está a apenas um clique de ajudá-lo com qualquer problema. Elimine atrasos com o serviço técnico superior e termine mais rápido os trabalhos. Evite o custo de revisitas com o excelente serviço on-line de suporte e para enviar e receber dados diretamente do campo. Controle os seus custos com um Customer Care Package (CCP) sob medida, para ficar tranquilo em qualquer lugar, a qualquer hora.



PONTARIA COM CÂMERA



AUTOFOCO EFICIENTE



INSTALAÇÃO RÁPIDA



FÁCIL TRANSFERÊNCIA DE DADOS



USA MIRA INVAR PADRÃO

MAIOR ACURÁCIA

- 0.2 mm de acurácia mesmo com mira Invar padrão
- Bolha de nível eletrônica para perfeita instalação do instrumento
- Verificação de inclinação antes de cada medição
- Autofoco para o máximo contraste da mira

EFICIÊNCIA DO TRABALHO

- As câmeras digitais permitem uma visada rápida e acurada da mira
- Simplifica o processo de nivelamento pressionando apenas um botão
- Transferência de dados rápida e fácil através da conexão USB e Bluetooth®

EXPERIÊNCIA DE CAMPO

- Visualização das linhas de nivelamento no campo e no escritório
- As telas capturadas documentam os resultados de campo
- A tela passo a passo orienta o fluxo da linha de nivelamento

CONHECIMENTO DA LEICA GEOSYSTEMS

- Mais de 25 anos de experiência no desenvolvimento de níveis digitais
- Recebe suporte de empresas líderes em tarefas desafiantes de nivelamento

O conforto não termina em campo

O conjunto de software para escritório Leica Infinity é amigável e possui perfeita transferência de dados de nivelamento. Aceita imagem e as visualizações dedicadas tornam o pós-processamento sem complicação. Aproxime e afaste para ter uma visão geral dos dados das linhas de nivelamento, cálculo das linhas e ajustamentos. Com apenas alguns cliques, o Leica Infinity com a interface do usuário extremamente intuitiva combina textos ou tabelas com gráficos de dados de nivelamento complexos ou ainda projetos de verificação de seções, em apenas uma janela. Todos os dados do projeto, resultados processados e entregues estão acessíveis quando você precisar - e com absoluta precisão.



Leica Geosystems - when it has to be right.

Revolucionando o mundo da medição e o levantamento por aproximadamente 200 anos, a Leica Geosystems cria soluções completas para os profissionais em todo o mundo. Conhecida pelos produtos valiosos e o desenvolvimento de soluções inovadoras, os profissionais de diversas indústrias, como aeroespacial e defesa, segurança e proteção, construção e fabricação, acreditam na Leica Geosystems para todas as suas necessidades geoespaciais. Com instrumentos precisos e acurados, software sofisticado e serviços confiáveis, a Leica Geosystems agrega valor a cada dia, moldando o futuro do nosso mundo.

Leica Geosystems é parte da Hexagon (Nasdaq Stockholm: HEXA B; hexagon.com), uma líder global provedora de tecnologias de informação que impulsionam a melhoria da qualidade e produtividade em aplicações geoespaciais e industriais.




As marcas comerciais Bluetooth® são de propriedade do Bluetooth SIG, Inc.


Ilustrações, descrições e dados técnicos não são associativos. Todos os direitos reservados. Copyright Leica Geosystems AG, Heerbrugg, Suíça, 2015. 844301pt-br - 10.15



Leica Viva TS16



Leica Viva GS14



Leica Infinity



Acessórios
Originais Leica