

Níveis Digitais Leica LS

Conforto excepcional
Resultados precisos



- when it has to be **right**



Níveis Digitais Leica LS – Mais conforto com resultados excepcionalmente **fiáveis**

As complexas infraestruturas atuais exigem a máxima precisão em termos de posicionamento e de definição de alturas de referência. Esta tarefa exigente, mas muitas vezes fastidiosa, é confiada apenas aos profissionais de medição mais experientes. Foram necessários anos de experiência para que a Leica Geosystems compreendesse que profissionais necessitavam de realizar diariamente tarefas altamente focadas de modo fiável. Foi agora criado um nível digital que proporciona um conforto e uma precisão nunca antes conseguidos ao trabalhar nesses projetos tão complexos. Os Níveis Digitais Leica LS oferecem a facilidade das funções automáticas com uma precisão de 0,2. Basta apontar para o alvo pretendido e, com um simples toque num botão, todos os passos de nivelamento sejam realizados com uma simplicidade automatizada.

Tire partido da experiência da Leica Geosystems enquanto criadores e líderes da indústria em níveis digitais. Empenhados no desenvolvimento, aperfeiçoámos este instrumento para lhe proporcionar uma experiência em campo agradável, ajudando a aliviar o cansaço pessoal.



Hardware preciso

Funções automáticas e precisão de 0,2 mm líder na indústria nas miras Invar padrão para uma fiabilidade inigualável. A precisão começa com a utilização do nível de bolha de ar eletrónico para configurar instrumentos. Depois de um simples toque num botão, são efetuadas verificações de inclinação automáticas antes de cada medição. A focagem automática integrada não só localiza o alvo mais rapidamente, como também aumenta a precisão da medição ao maximizar o contraste da mira.



Ligação entre o local e o escritório infinitamente mais eficaz

A confortável experiência em campo que os níveis digitais da Leica LS proporcionam não termina no local. Depois de transferir facilmente os dados para o escritório, o Leica Infinity processa os resultados no escritório sem qualquer problema. Este software intuitivo permite uma visualização de fácil compreensão de dados de nivelamento complexos. Combina tabelas com gráficos ou até compara dados de projetos numa única janela, para uma visão geral de linhas de nivelamento, cálculos de linhas ou ajustes.

ACC»

Apoio ao cliente a um clique de distância

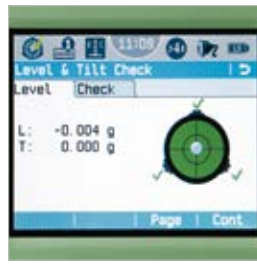
Através do ACC (Active Customer Care), uma rede global de profissionais experientes está disponível para lhe proporcionar orientação especializada perante qualquer desafio. Elimine atrasos graças a um serviço técnico de qualidade superior, conclua os trabalhos mais rapidamente e evite os custos de voltar ao local com um excelente apoio de consultoria. Controle os custos com um CCP (Customer Care Package) personalizado, que lhe dará a confiança de estar protegido em qualquer momento e lugar.



FOCO DA CÂMARA DIGITAL



FOCAGEM AUTOMÁTICA EFICIENTE



CONFIGURAÇÃO RÁPIDA



TRANSFERÊNCIA DE DADOS SIMPLES



UTILIZAÇÃO DE MIRA INVAR PADRÃO

MÁXIMA PRECISÃO

- Precisão de 0,2 mm mesmo com miras Invar padrão
- Nível de bolha electrónica para um posicionamento perfeito do instrumento
- Verificação da inclinação antes de cada medição
- Focagem automática

EFICIÊNCIA DO TRABALHO

- A câmara digital permite uma linha de visão da mira rápida e exacta
- Processos de nivelamento otimizados com um simples toque num botão
- Transferência de dados rápida e fácil, através da conectividade USB e Bluetooth®

EXPERIÊNCIA EM CAMPO

- Visualização de linhas de nível no local e no escritório
- Local e resultados de campo documentados com capturas de ecrã
- Orientação passo a passo no ecrã para nivelamento dos fluxos da linha

"KNOW-HOW" DA LEICA GEOSYSTEMS

- Mais de 25 anos de experiência no desenvolvimento de níveis digitais
- Recebeu apoio para tarefas de nivelamento desafiantes dos líderes da indústria

O conforto não termina no terreno

O pacote de software Leica Infinity caracteriza-se pela facilidade de utilização fácil e por assegurar transferências de dados de nivelamento sem qualquer problema. Aumente ou diminua o zoom para obter vistas gerais de dados de linhas de nivelamento, cálculos de linhas e ajustes. Com apenas alguns cliques, a interface de utilizador extremamente intuitiva do Leica Infinity permite-lhe combinar texto ou tabelas com gráficos de dados de nivelamento complexos ou até mesmo comparar projetos numa única janela. É possível ter acesso a todos os dados do projeto, resultados processados e produtos finais sempre que for necessário – e com precisão absoluta.



Leica Geosystems - when it has to be right.

A revolucionar o mundo da medição e da topografia há quase 200 anos, a Leica Geosystems cria soluções completas para profissionais em todo o planeta. Reconhecida pelo valor dos seus produtos e pelo desenvolvimento de soluções inovadoras, os profissionais de vários setores, nomeadamente o setor aeroespacial e da defesa, da segurança, da construção e da indústria, confiam na Leica Geosystems para as suas necessidades geoespaciais. Com instrumentos precisos e exatos, software sofisticado e serviços dependentes, a Leica Geosystems acrescenta todos os dias valor aos que moldam o futuro do nosso planeta.

Leica Geosystems é parte integrante da Hexagon (Nasdaq Stockholm: HEXA B; hexagon.com), um líder global no fornecimento de tecnologias de informação que promove melhorias na qualidade e na produtividade de todas as aplicações empresariais geoespaciais e industriais.




As marcas comerciais Bluetooth® são propriedade da Bluetooth SIG, Inc.


As imagens, as descrições e os dados técnicos não são vinculativos. Todos os direitos reservados. Impresso na Suíça - Copyright Leica Geosystems AG, Heerbrugg, Suíça, 2015. 843304pt - 10.15 - INT



Leica Viva TS16



Leica Viva GS14



Leica Infinity



Acessórios
Originais Leica